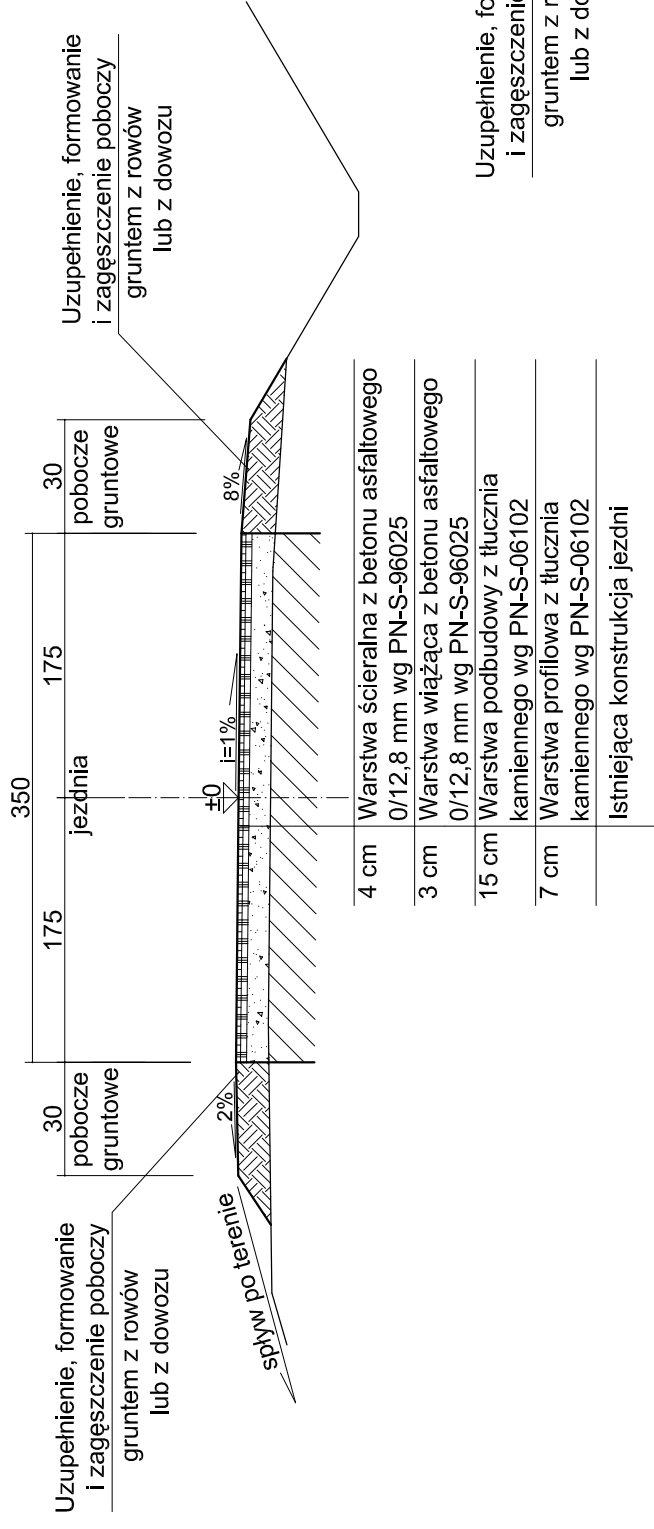
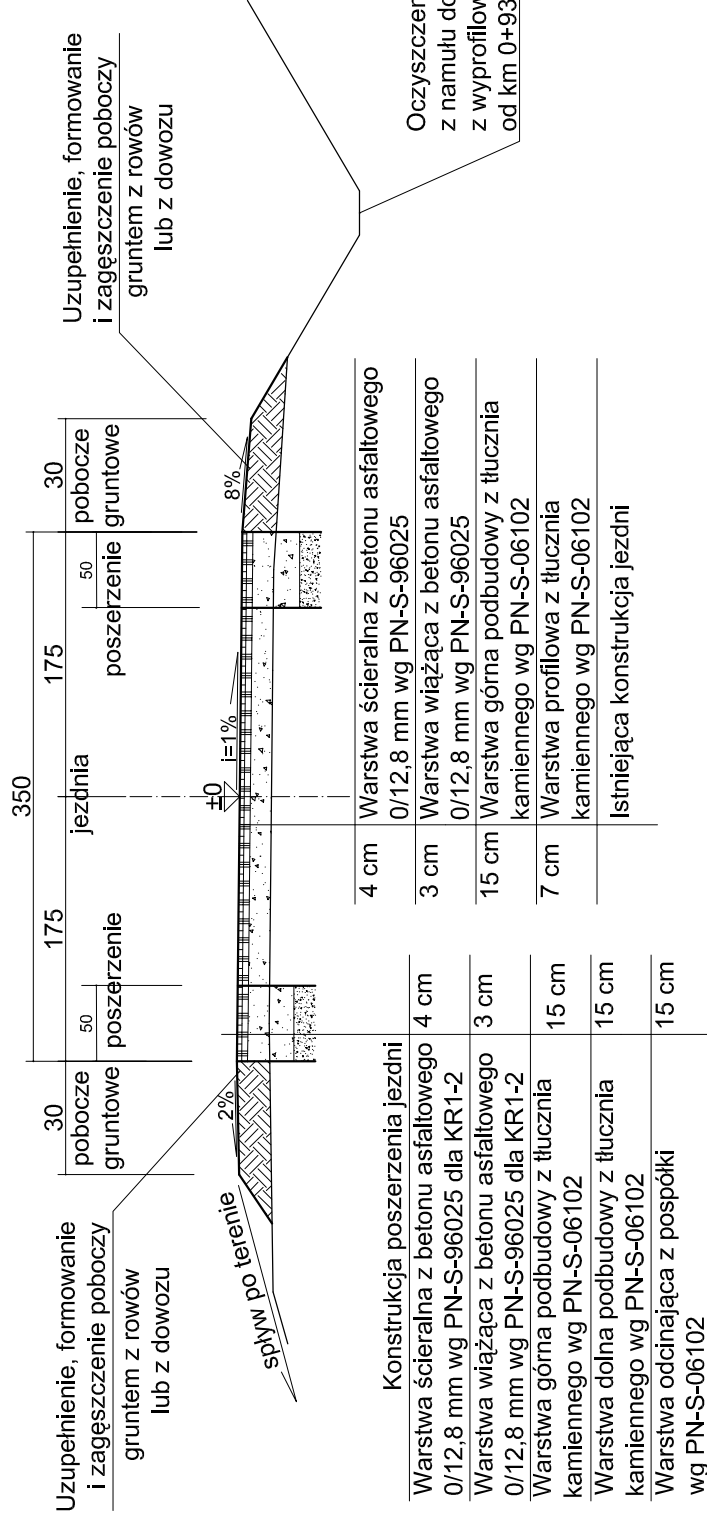


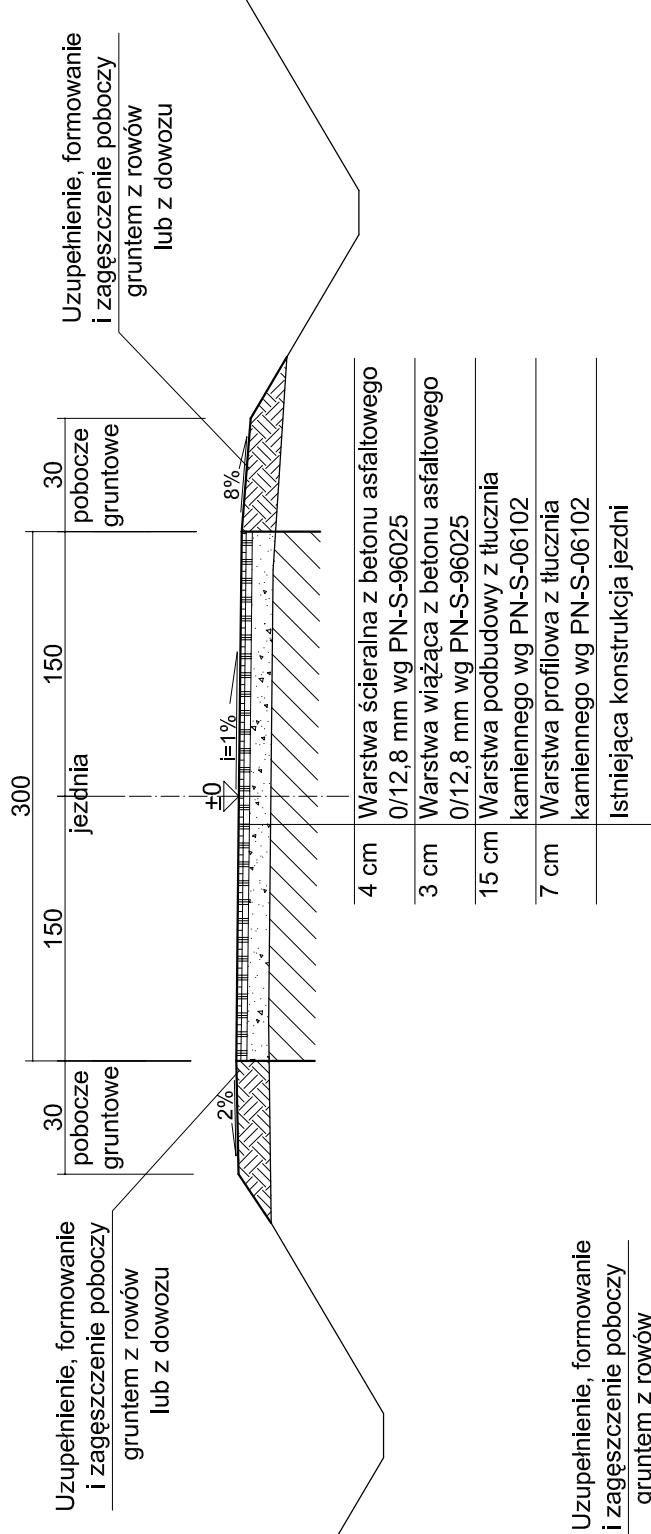
Przekrój normalny w km od 0+680 do 0+880



Przekrój normalny w km od 0+880 do 1+285



Przekrój normalny w km od 1+285 do 1+525



UWAGA:

- ▲ od km 0+680 - 1+285 - szer. jezdni 3,50 m
- ▲ od km 1+285 - 1+525 - szer. jezdni 3,00 m

Oczyszczenie rowu z namutu do 30 cm z wyprofilowaniem skarp od km 0+930 do km 1+265

Inwestor:
Gmina Łancut
ul. Mickiewicza 2A Łancut

REMONT DRÓG GMINNEJ "Cierpisz do Woli Radziewskiej" W CIERPISZU
od km 0+680 do 1+525
działka drogowa nr 321

Opracowanie:

PROJEKT WYKONAWCZY

Rysunek:

PRZEKROJE NORMALNE

Nr rys.

3

skala:

1:50

Funkcja

Tytuł, imię, Nazwisko

Nr uprawnień

Podpis

Projektant

mgr inż. Kazimierz Pelc

5/99

Data

01.2008